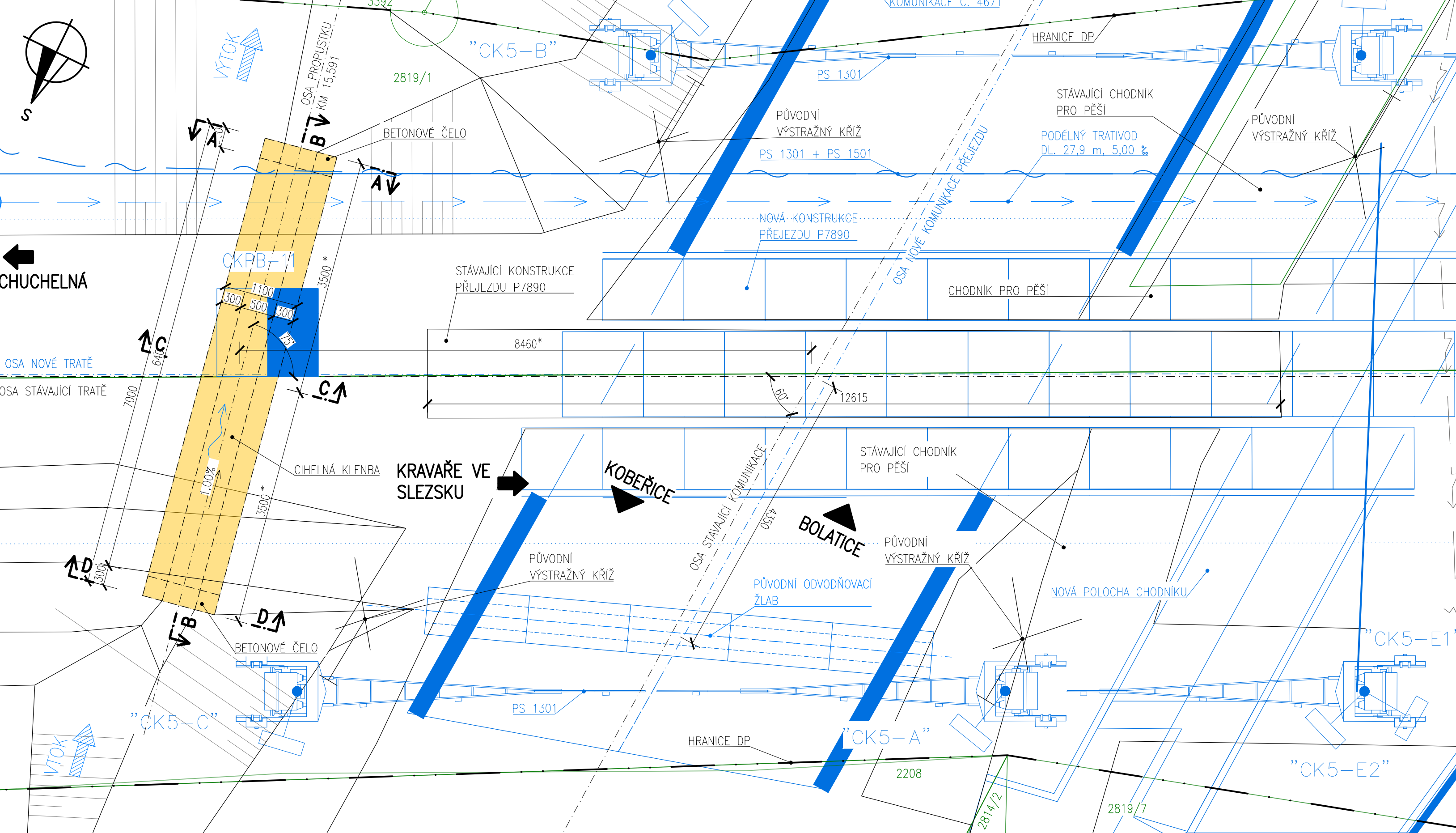


PROPUSTEK V EV KM. 15,591

DEMOLICE A NOVÝ STAV – PŮDORYS

M 1:50



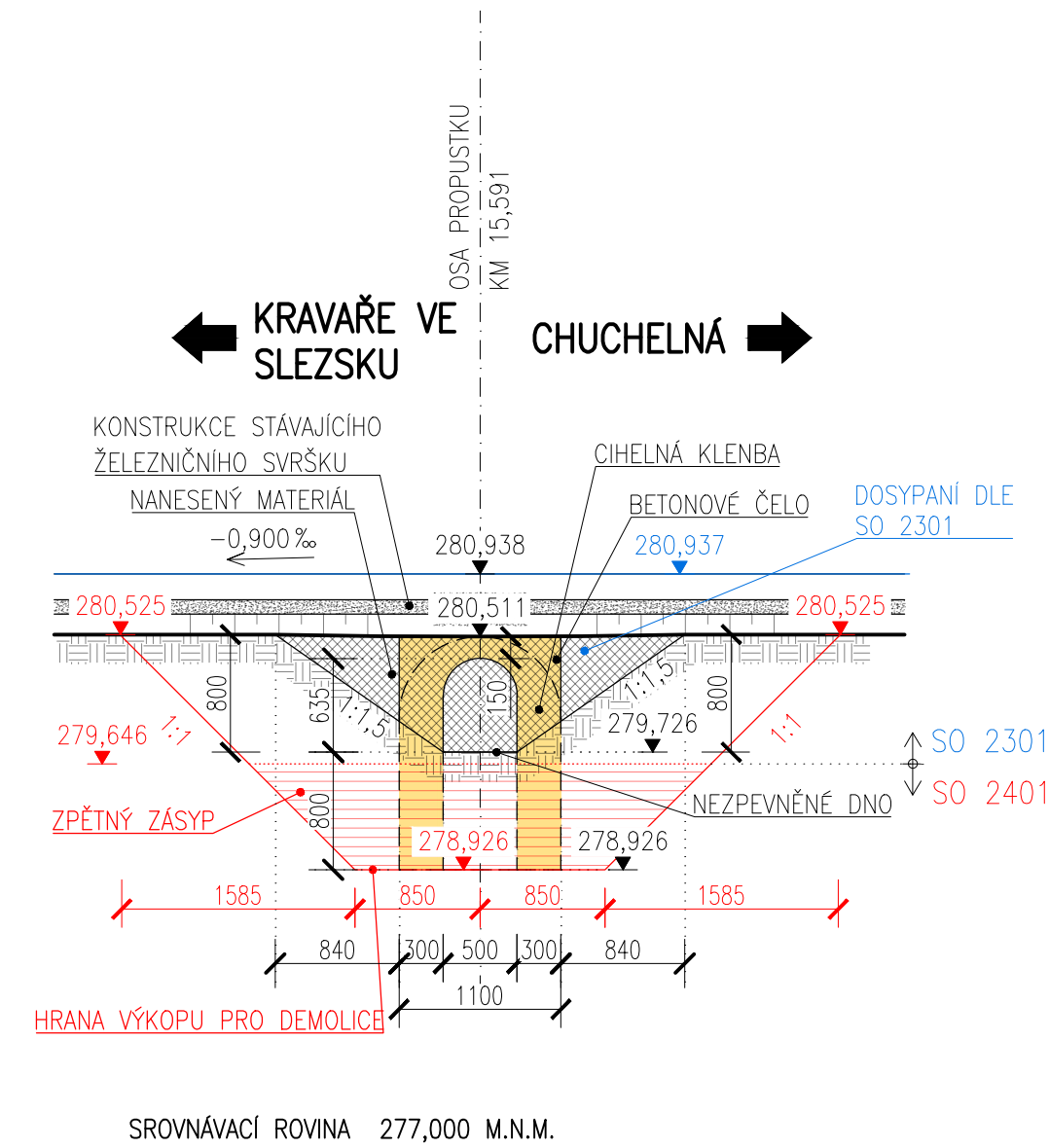
PROPUSTEK V EV KM. 15,591

DEMOLICE A NOVÝ STAV – POHLED

NA VÝTOK

M 1.50

ŘEZ A-A



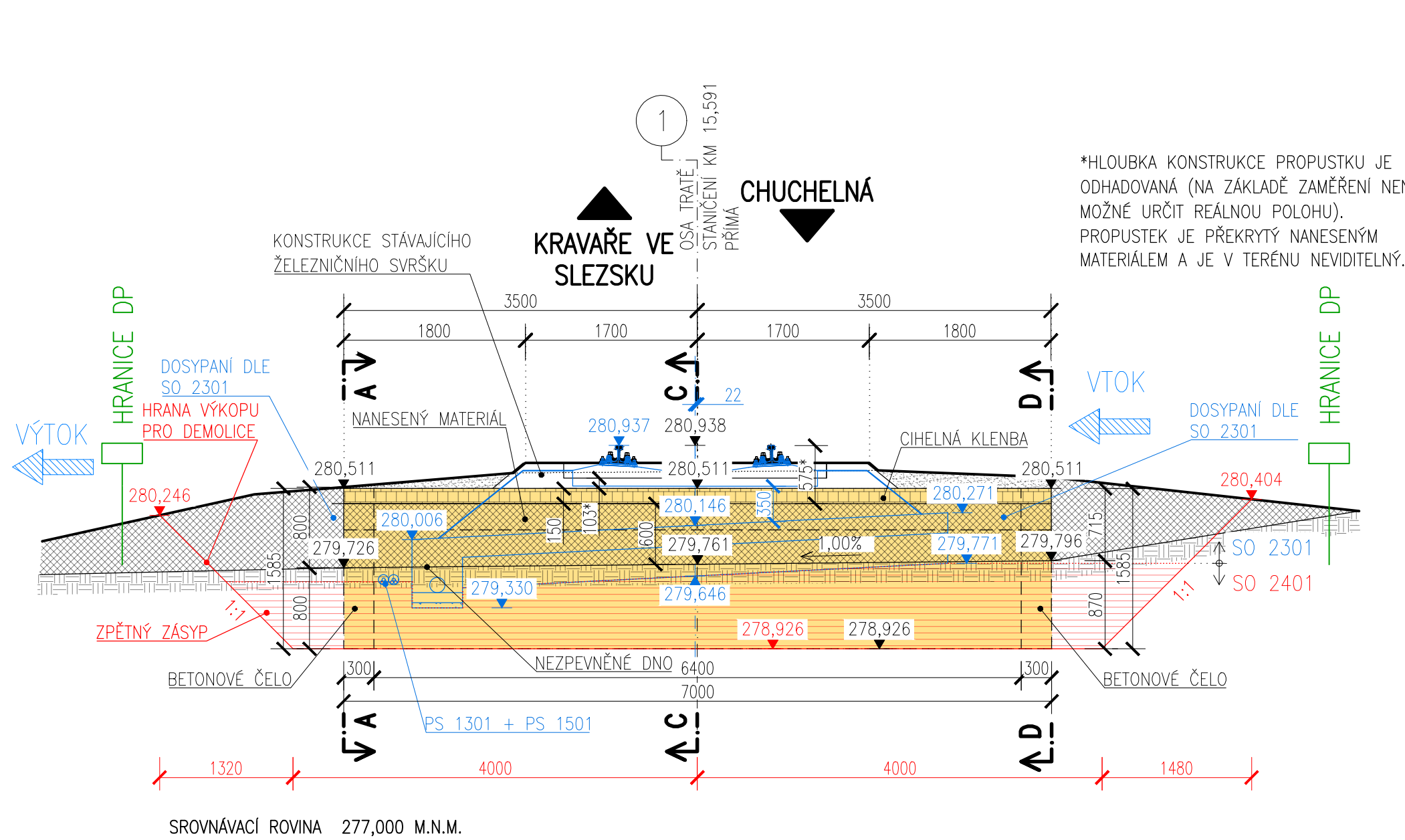
SROVNÁVACÍ ROVINA 277,000 M.N.M

PROPUSTEK V EV KM. 15,591

DEMOLICE A NOVÝ STAV – PODÉLNÝ ŘEZ

M 1:50

ŘEZ B-B



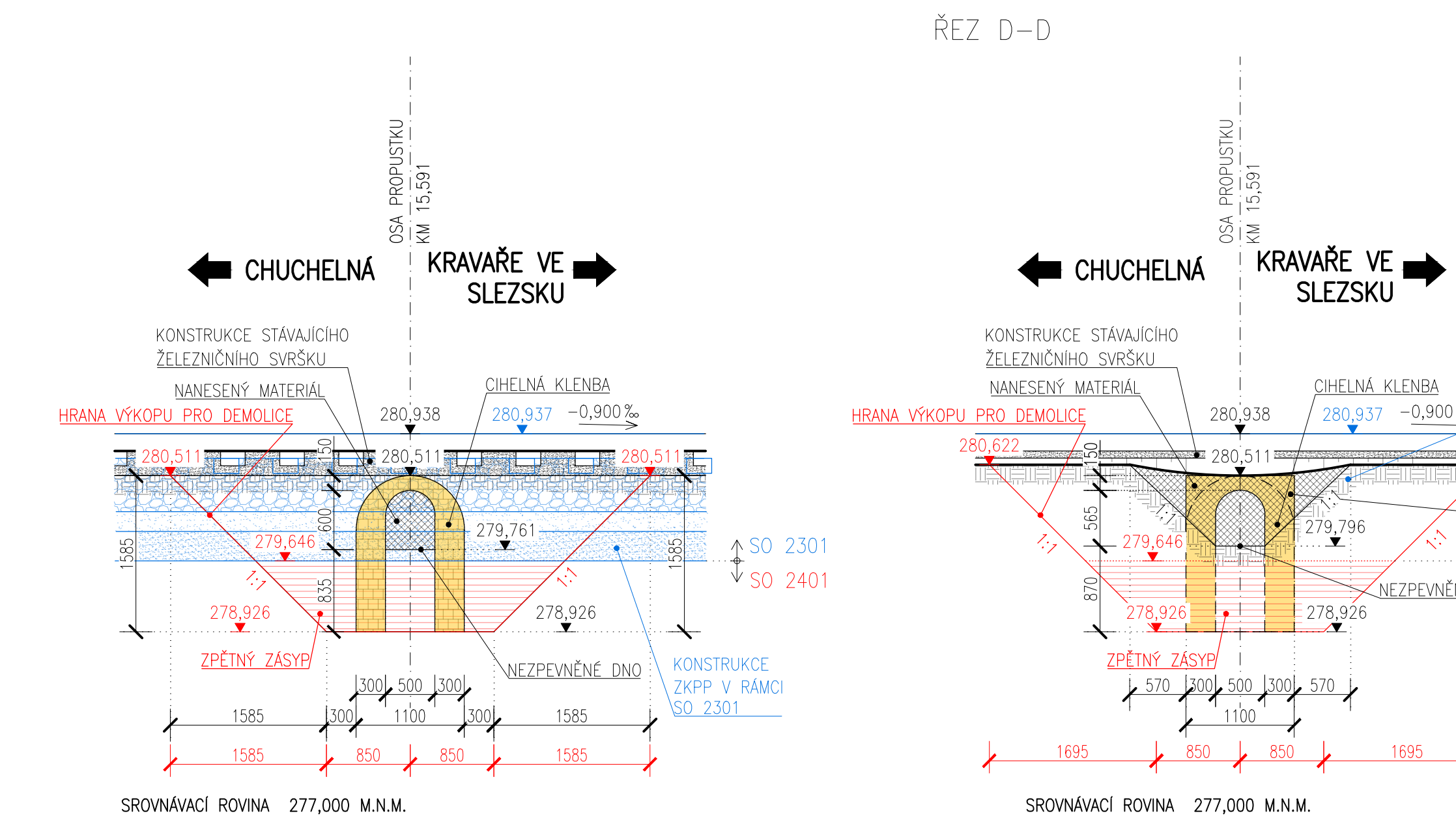
SROVNÁVACÍ ROVINA 277,000 M.N.M.

PROPUSTEK V EV KM. 15,591

DEMOLICE A NOVÝ STAV – PŘÍČNÝ ŘEZ

M 1:50

ŘEZ C-C



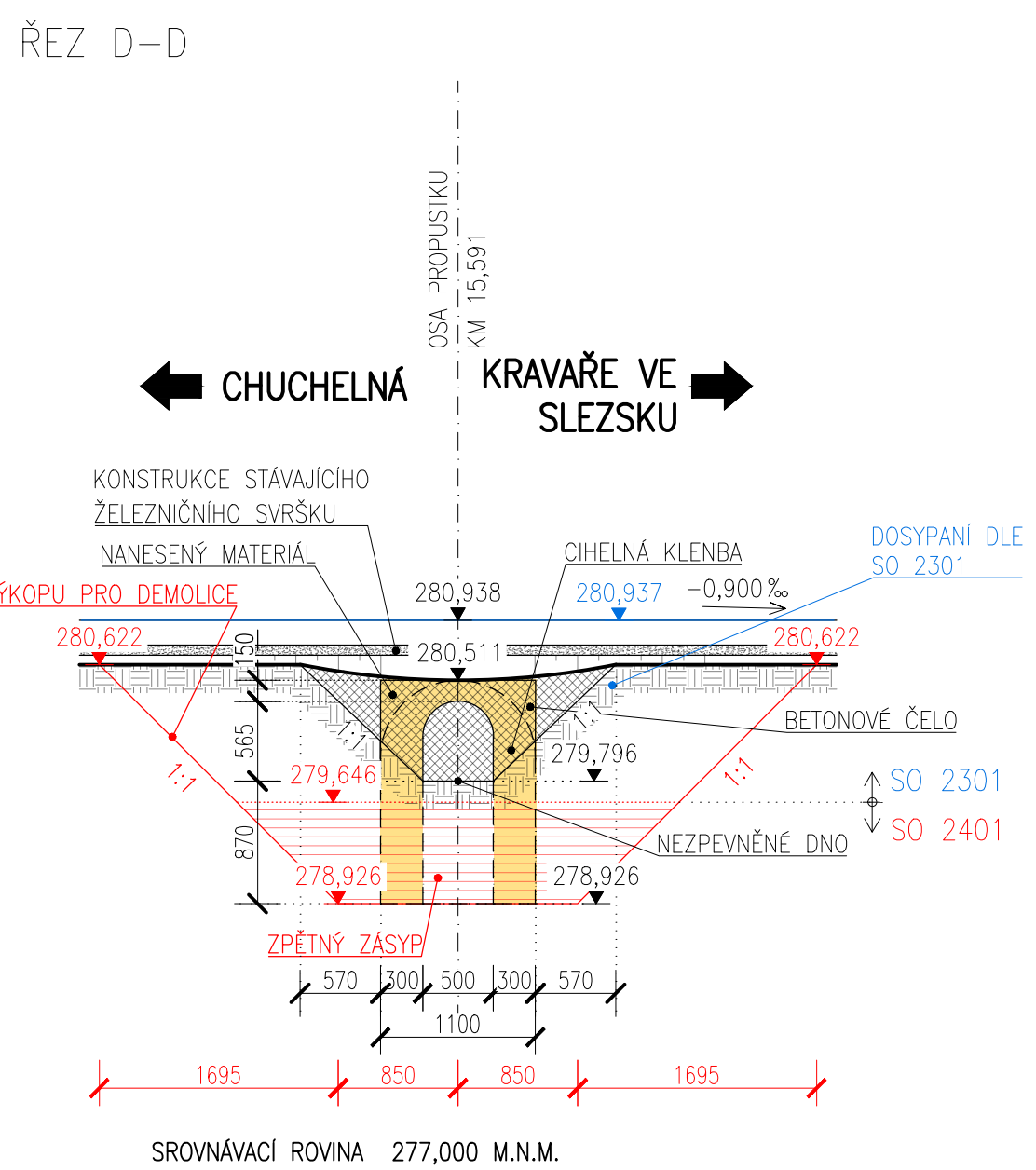
SROVNÁVACÍ ROVINA 277,000 M.N.M.

PROPUSTEK V EV KM. 15,591

DEMOLICE A NOVÝ STAV – POHLED NA

VTOK

M 1:50



SROVNÁVACÍ ROVINA 277,000 M.N.M.

</